CARCITY GPS

EXPERTOS EN LOCALIZACIÓN VEHICULAR

MANUAL DE USUARIO

PLATAFORMA CARCITY

USUARIO: _____

CONTRASEÑA: _____

INDICE

Acceso a la plataforma	3
Página principal	4
Conociendo la plataforma	5
Etiqueta informativa del vehículo	6
Botón Streetview	7
Botón comandos (Apagar vehículo)	8
Opción Encender vehículo- - - - - - - - - -	9
Botón Recorrido	10
Botón Compartir recorrido	11
Botón descargar reporte de recorrido	12
Botón Ver paradas- - - - - - - - - -	15

ACCESO A PLATAFORMA

En este manual se explica cómo ingresar a la plataforma de monitoreo por medio de su computadora.

1.- A través de su navegador ingrese a la página: **www.carcity.com.mx**

2.- Una vez dentro de la página, de clic en el botón

Está situado en la parte principal de nuestro sitio web.

3.-En la nueva página, ingrese su usuario y contraseña en los campos que solicita la información, el **usuario y contraseña** es proporcionado por su asesor de venta, además también le es enviado vía correo electrónico. De clic en el botón **ingresar**.

PAGINA PRINCIPAL

Una vez que haya ingresado correctamente sus datos de acceso, entrara a la página principal de la plataforma multiusuario, parte de esta mostrara un mapa con la ubicación actual de sus unidades.

Del lado izquierdo de la pantalla se mostrara su **nombre de usuario** con el **total de sus vehículos registrados**. Para poder ver cada uno de sus vehículos de clic en la casilla del nombre de usuario, de esta manera se desplegara la lista de sus **unidades registradas.**

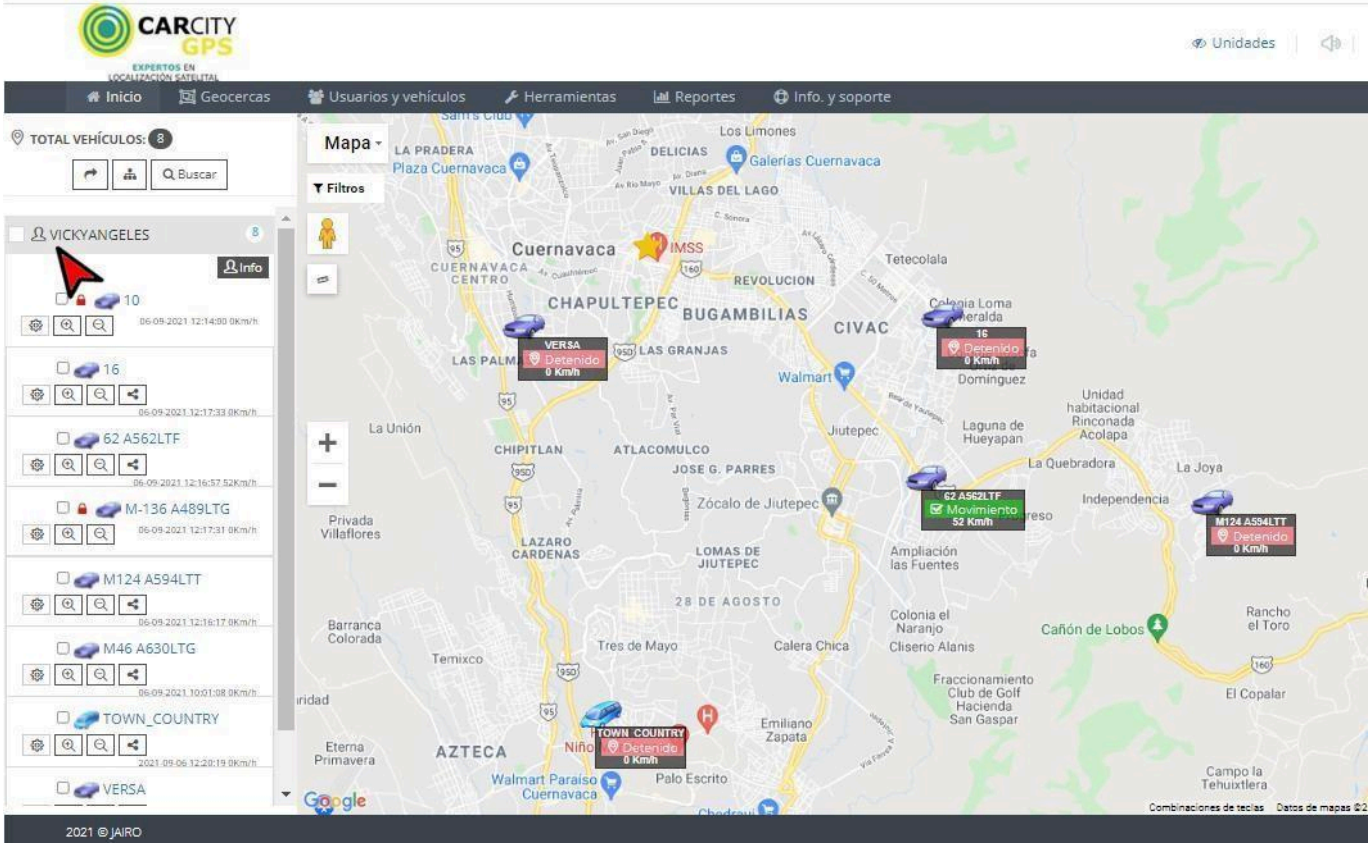

CONOCIENDO LA PLATAFORMA

De la lista elija la unidad que desea monitorear dando clic sobre el **cuadro blanco** de manera que quede **seleccionado,** se mostrara la unidad en el mapa.

Automáticamente aparecerá del lado derecho del mapa un odómetro, que le indicara la velocidad y kilometraje a la cual se está moviendo el vehículo.

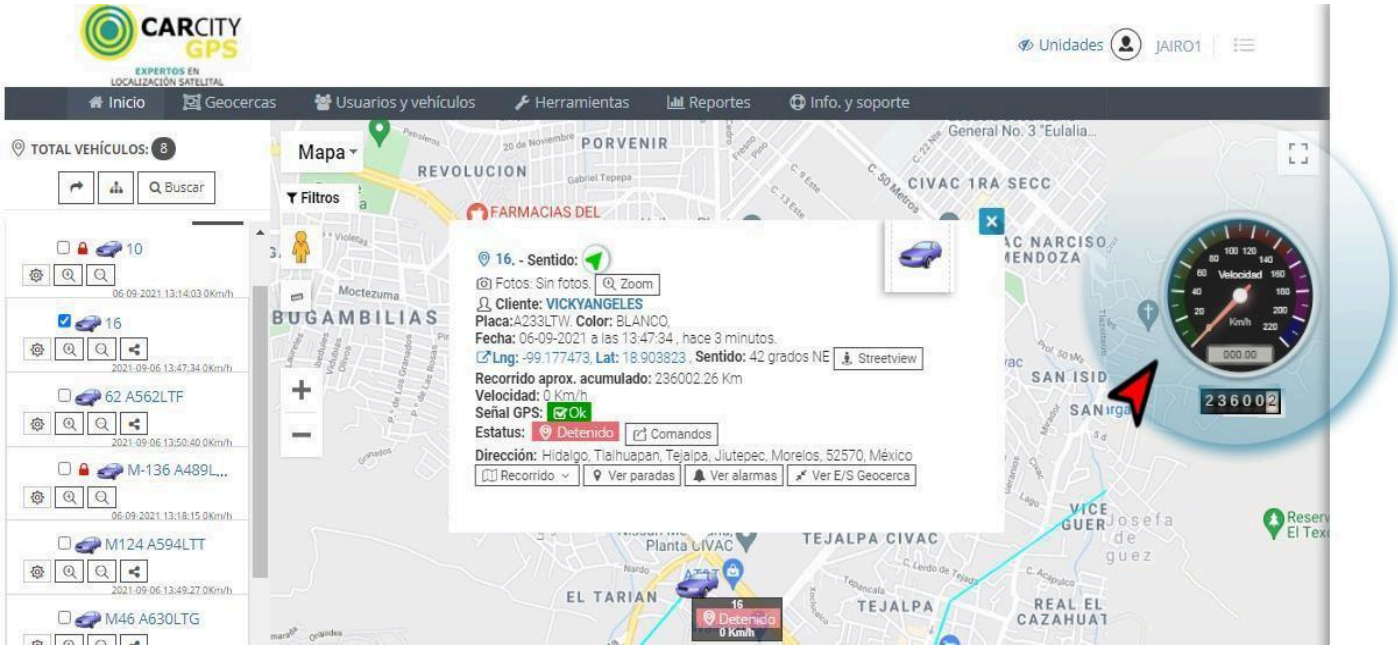

ETIQUETA INFORMATIVA DEL VEHICULO

Si damos clic sobre la unidad seleccionada aparecerá una **etiqueta informativa,** la cual muestra información a detalle sobre el vehículo.

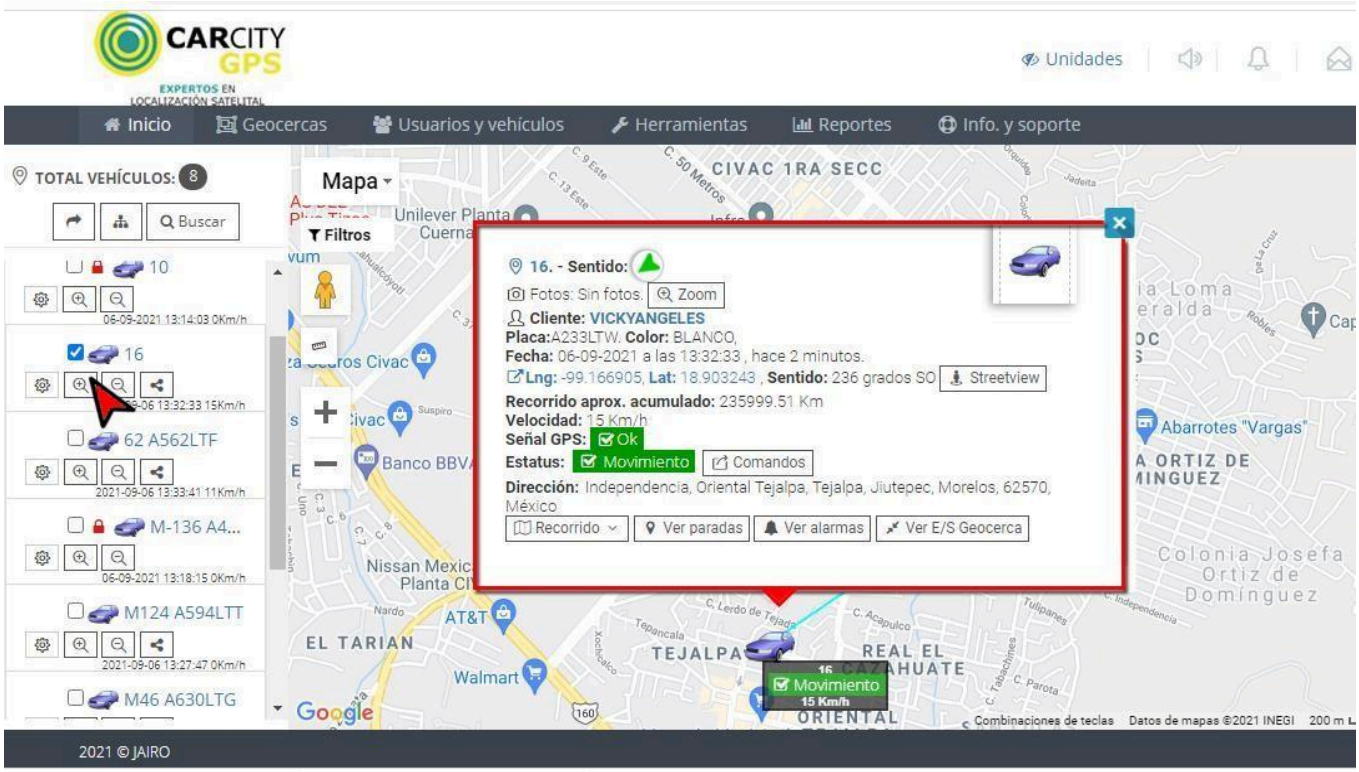

Esta etiqueta contiene la siguiente información.

- Nombre del vehículo
- Nombre de usuario registrado en su plataforma
- Placas del vehículo
- Color del vehículo
- Fecha y hora actual
- Ultima trasmisión de posición GPS
- Latitud y longitud de posición del vehículo
- Streetview
- Recorrido del vehículo
- Velocidad del vehículo en tiempo real
- Señal del GPS

BOTON STREETVIEW

Al dar clic en el botón **streetview** se mostrara el lugar físicamente donde se encuentra el vehículo con foto a nivel de calle, en la foto podremos ver las características físicas de la ubicación.

Foto del lugar donde se encuentra el vehículo.

BOTON COMANDOS (APAGAR VEHICULO)

En la etiqueta de información también encontraremos un botón llamado **comandos.**

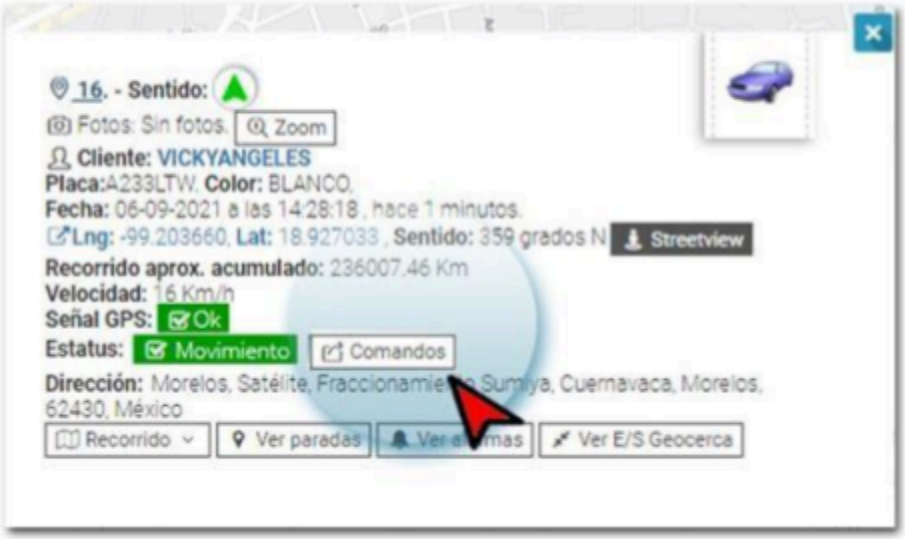

Al dar clic en el botón **comandos**, nos abrirá una ventana con información del vehículo, en la parte inferior nos muestra un menú desplegable donde vamos a seleccionar la opción **Apagar vehículo.**

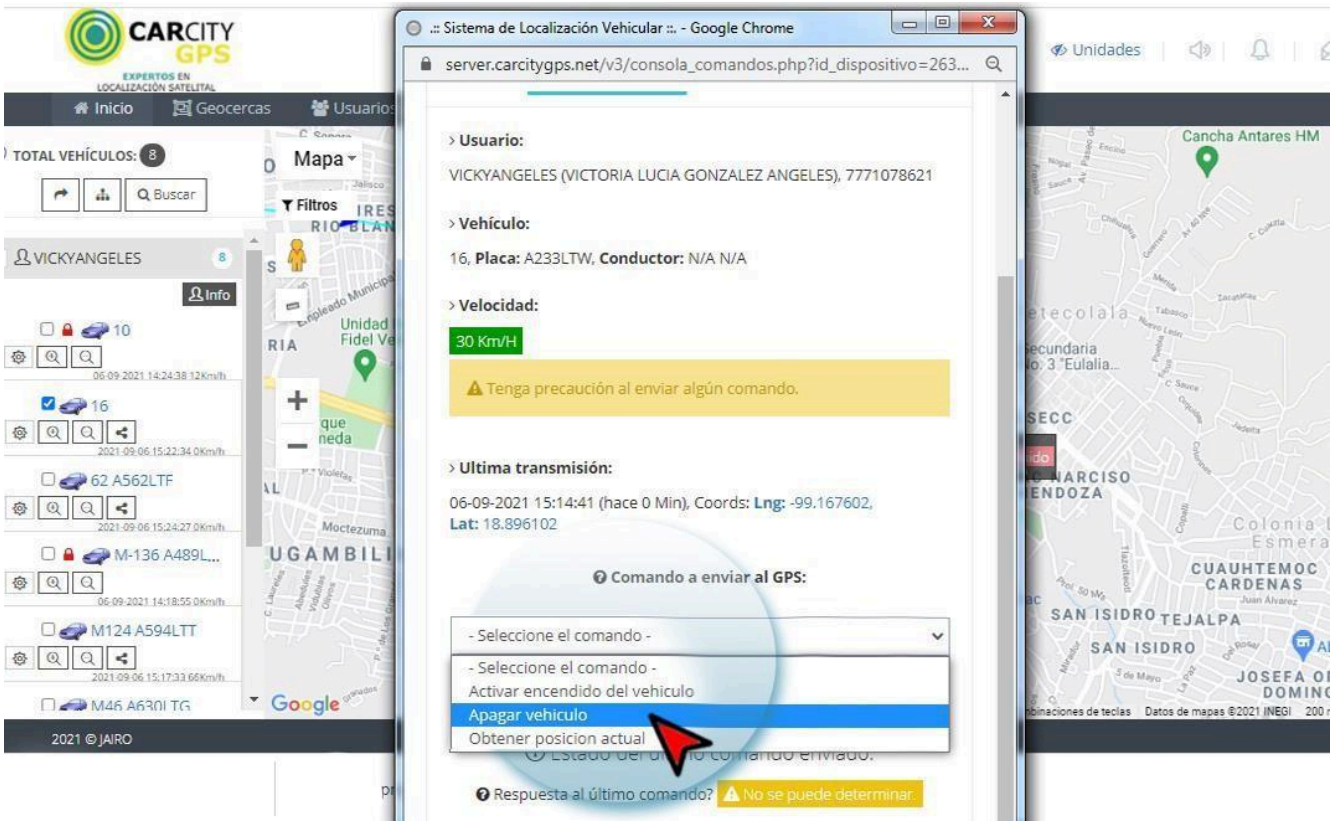

Al dar clic en **apagar vehículo** y presionar el botón de **enviar comando,** aparecerá una ventana con una alerta, al dar clic en **aceptar** el comando se enviara para **detener el vehículo.**

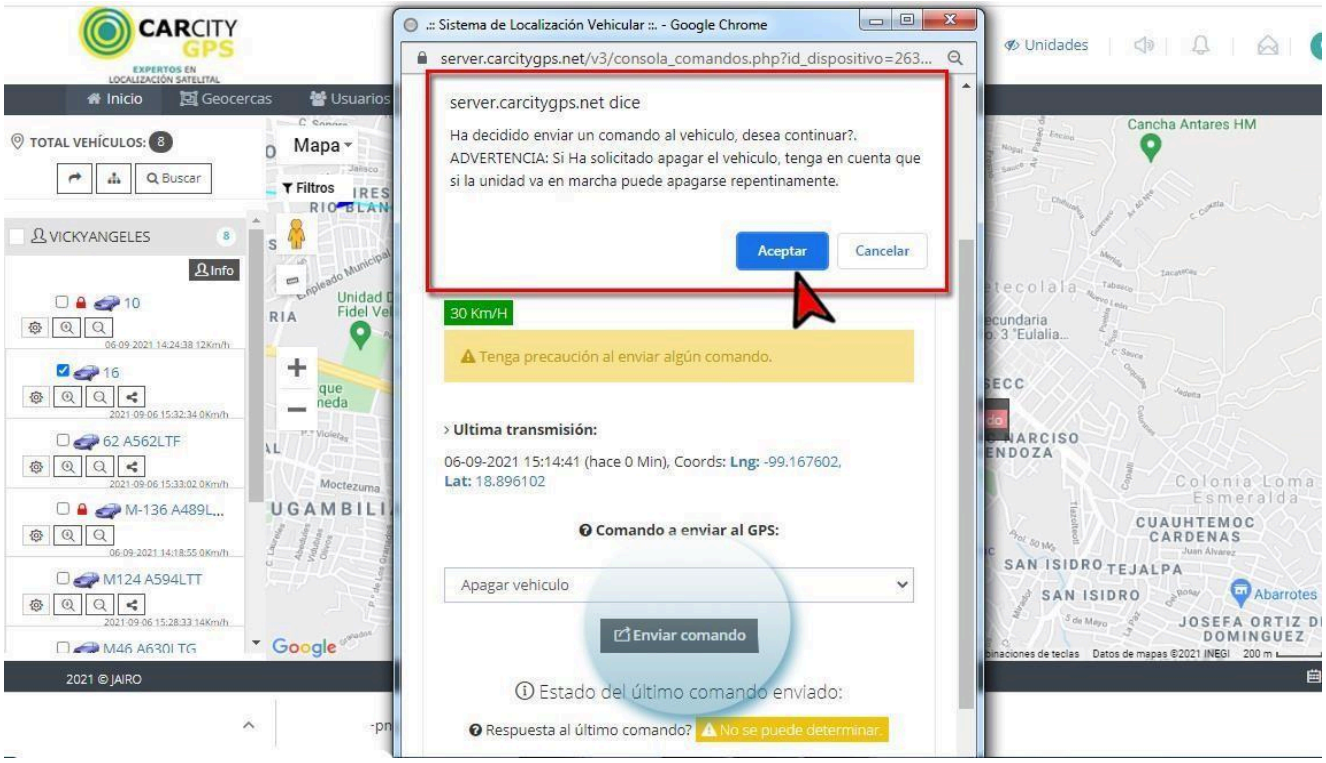

Para encender su vehículo seleccione **Activar encendido del vehículo** y envíe el comando.

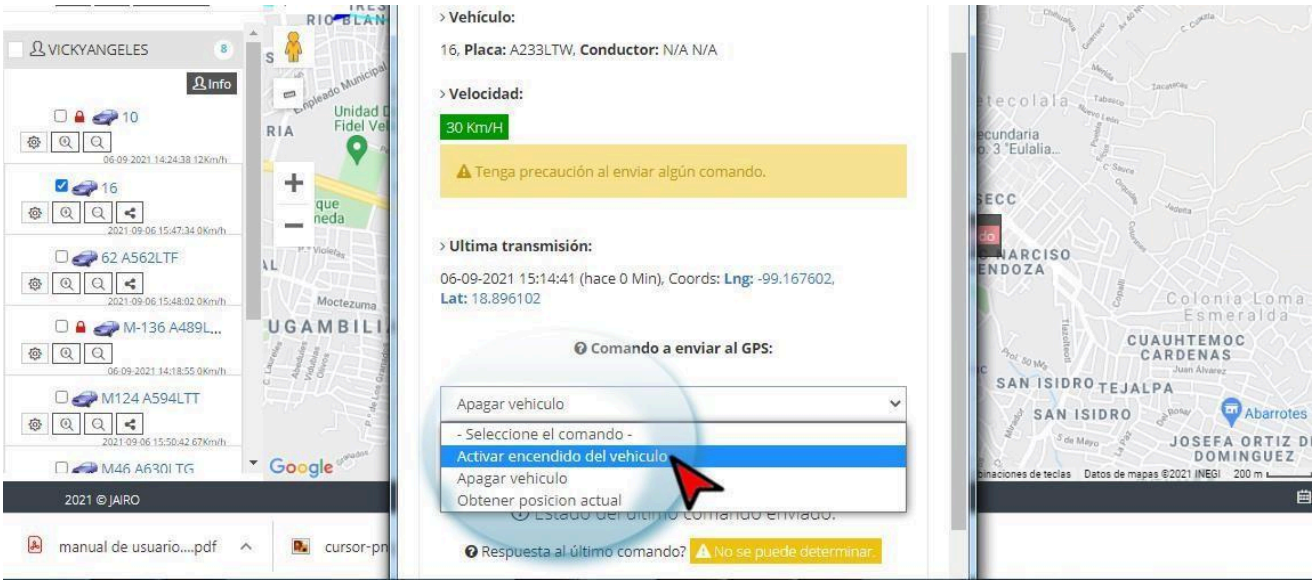

BOTON RECORRIDO

Al dar clic en el botón de **recorrido** de la etiqueta informativa, podemos seleccionar ver recorrido **de hoy**, ver recorrido **de ayer** y ver recorrido de **última hora.**

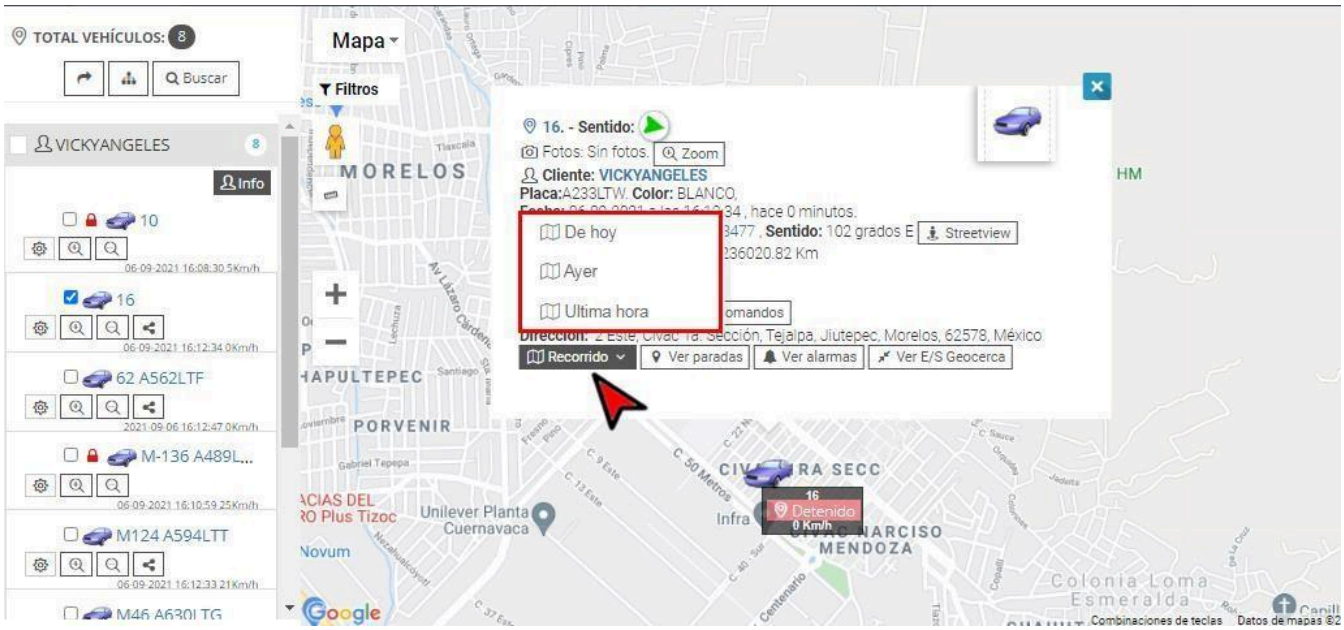

Al seleccionar ver recorrido **de hoy**, se abrirá una ventana mostrando información del vehículo y un mapa con el trazado del recorrido.

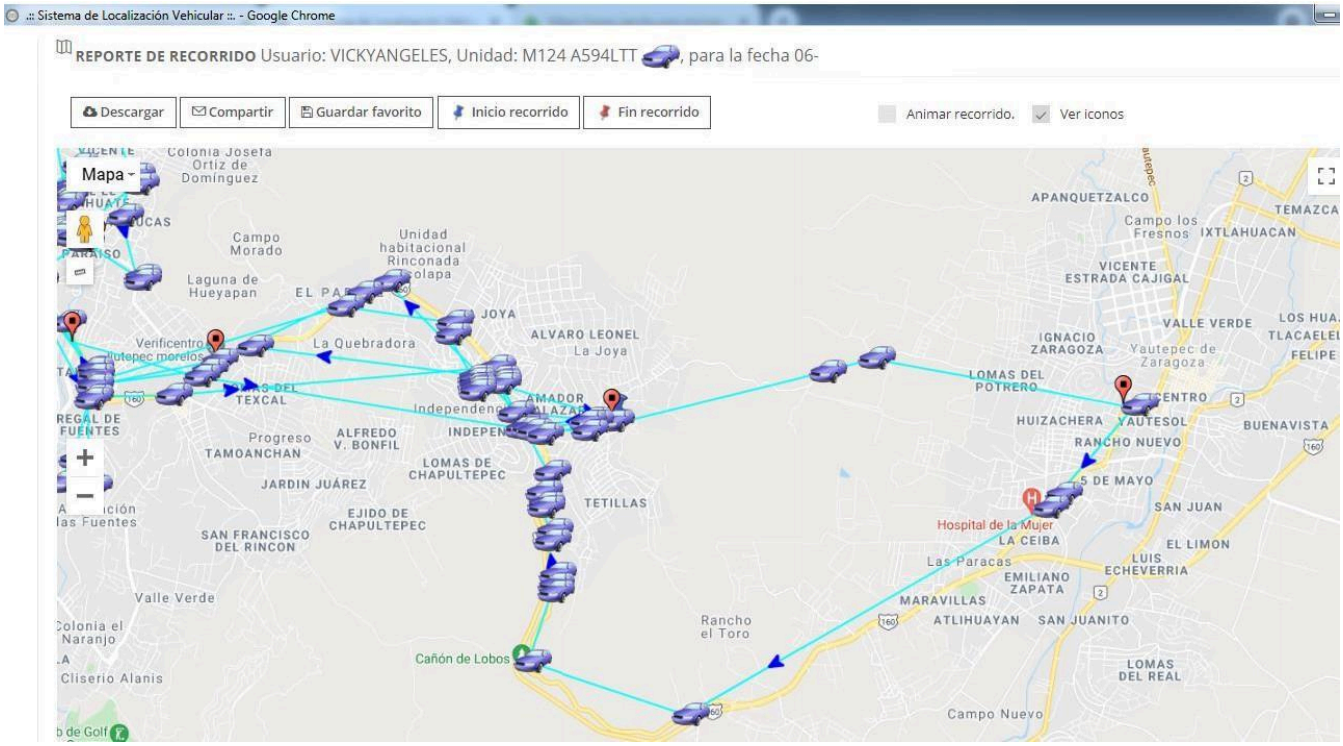

BOTON COMPARTIR RECORRIDOS

Este botón nos permite compartir el recorrido del vehículo con cualquier persona a través de un correo electrónico.

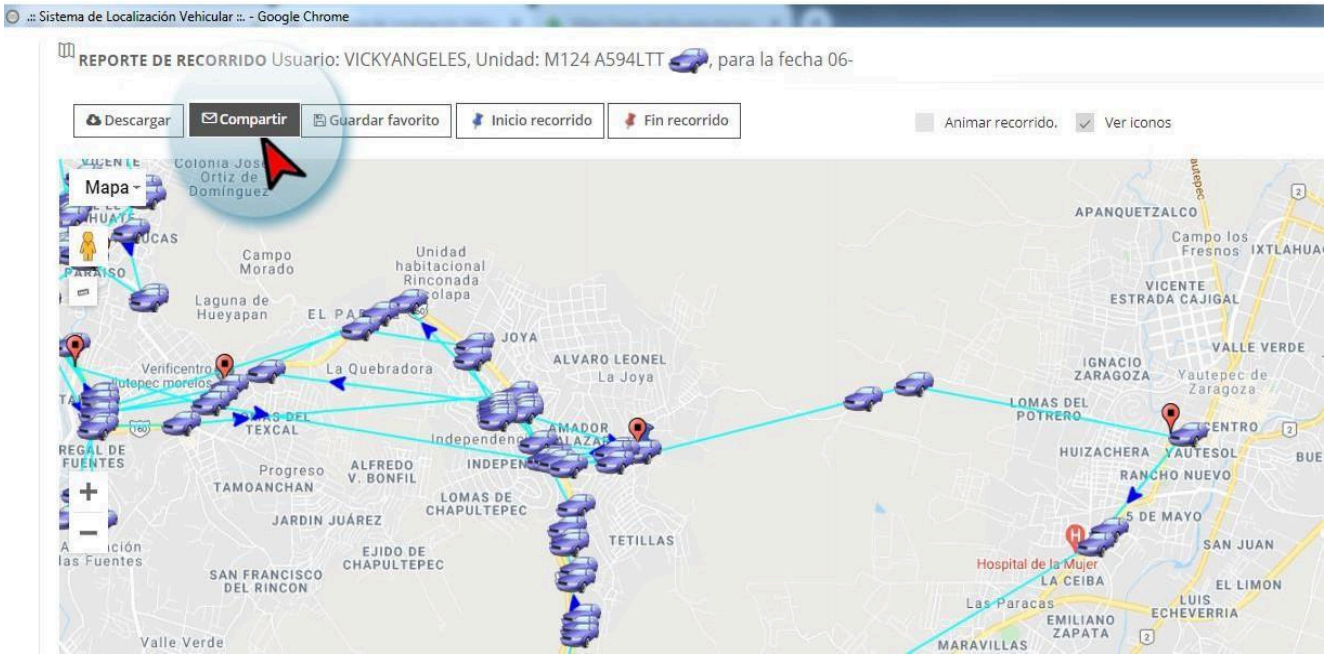

Seleccionamos el botón y nos abrirá una ventana, ingresamos la **dirección de correo electrónico del destinatario**, además de un mensaje adicional y damos clic en **compartir**.

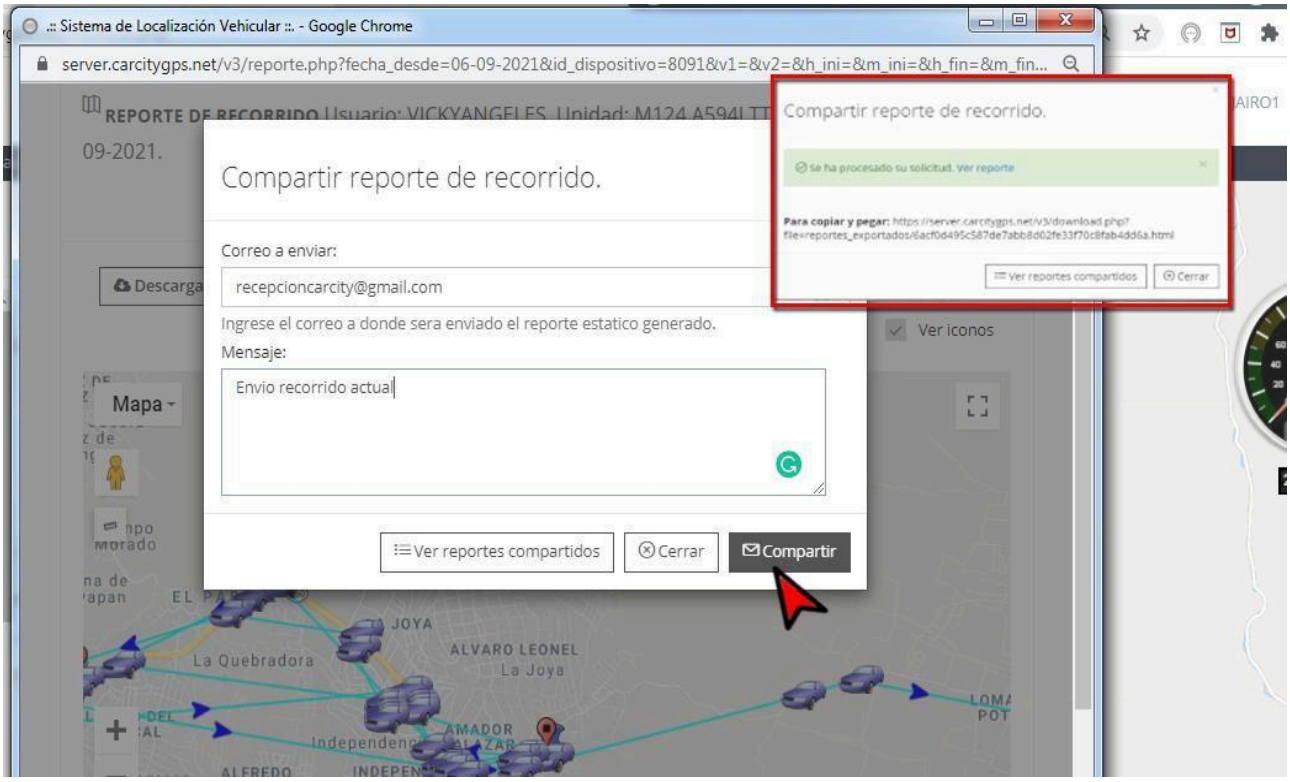

BOTON DESCARGAR REPORTE DE RECORRIDO

Del lado derecho de la ventana tenemos la opción detalle del reporte.

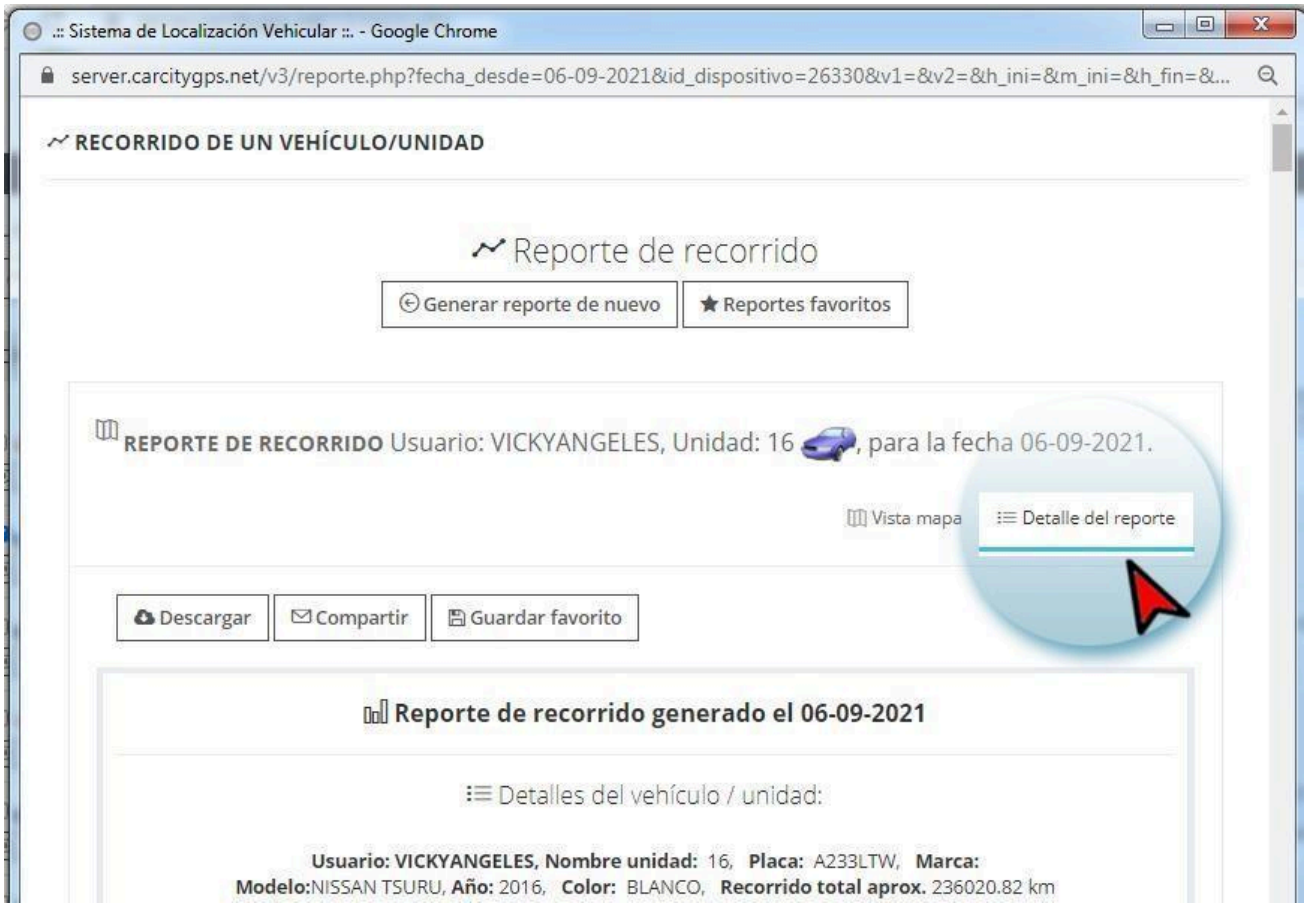

Con esta opción **detalle de reporte** obtendremos una tabla con la información específica de cada ubicación que trasmitió nuestro GPS, como es:

Distancia
Actividad
Paradas
Movimientos
Velocidad
Total de paradas
Direcciones

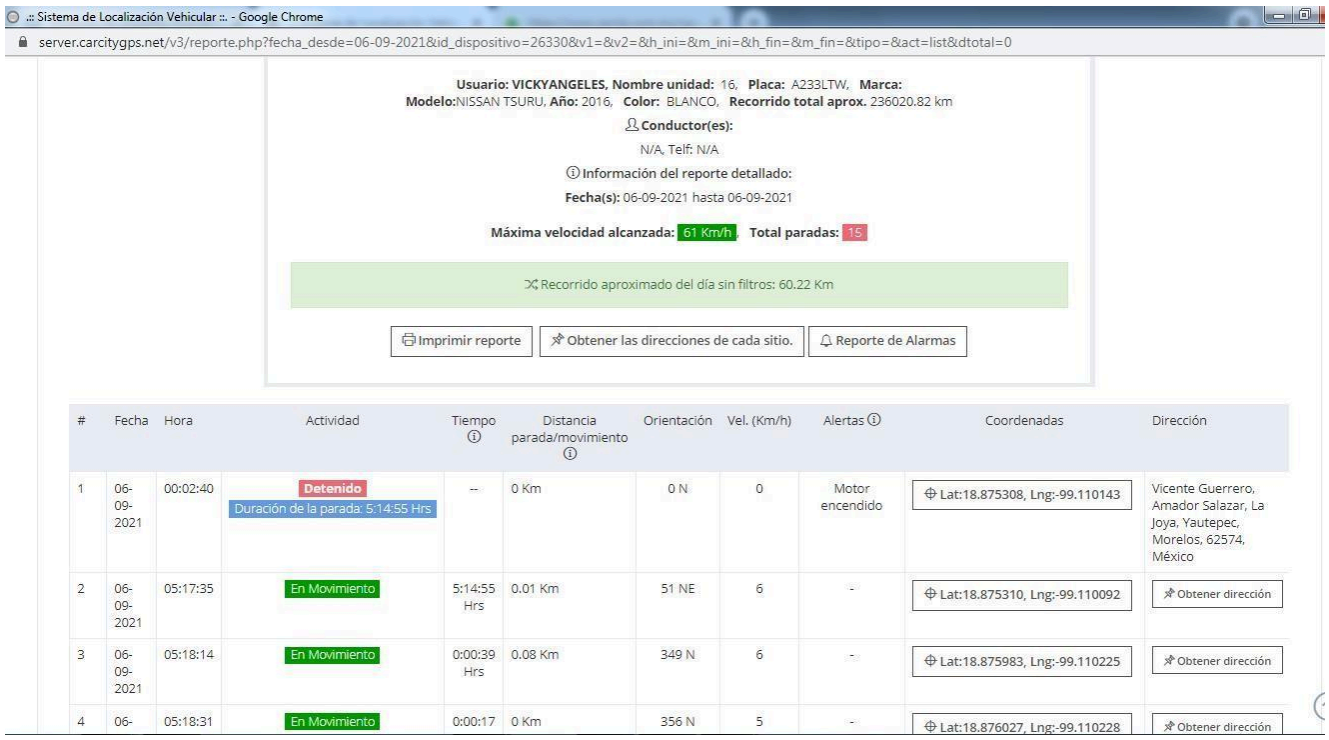

Esta tabla la podemos descargar en formato de Excel, dando clic en la opción **descargar.**

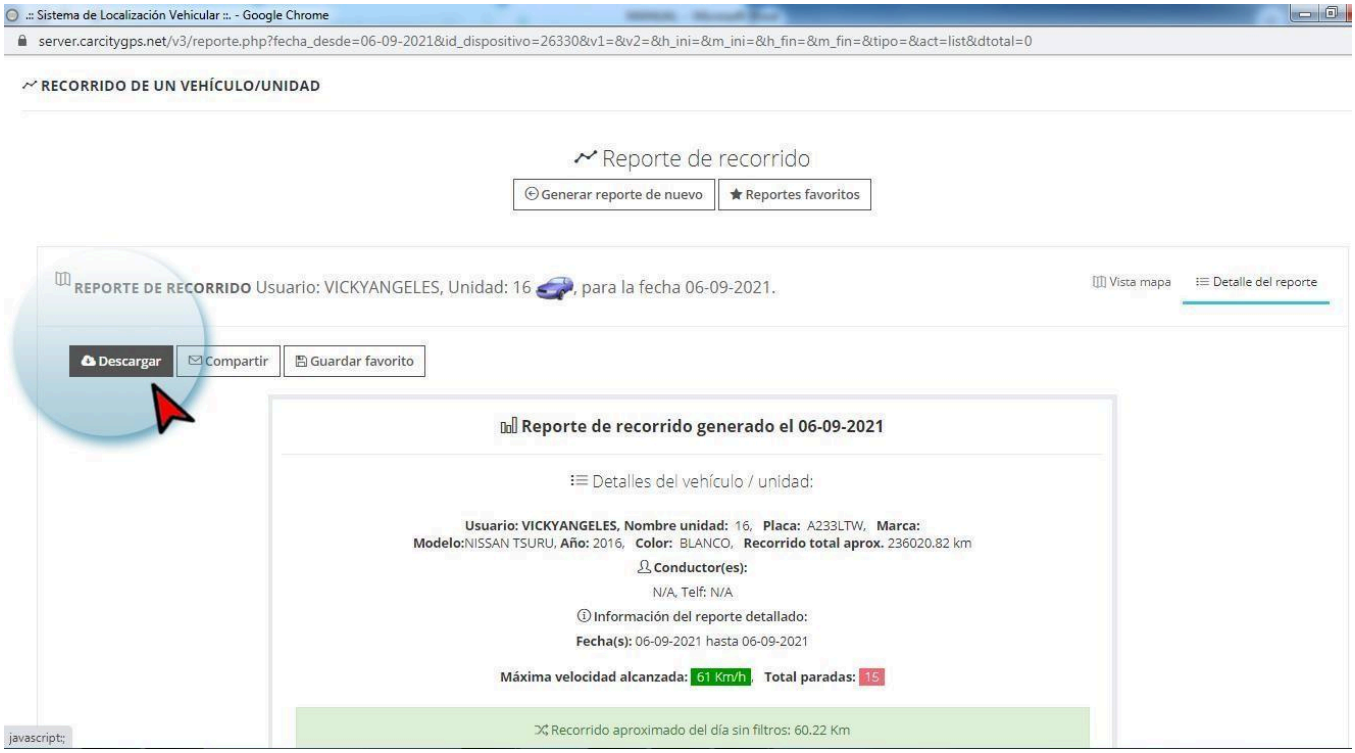

Seleccionamos el botón con la **extensión .XLS** así tendremos un archivo con un histórico de reportes de recorrido. El sistema genera un máximo de 7 días por reporte, aunque la información de recorridos está disponible para ser consultada hasta por un año.

BOTON VER PARADAS

Con esta opción se pueden ver únicamente las paradas del vehículo.

Solo se verán los eventos en los que el vehículo estuvo detenido, además también como en el caso del reporte de recorridos se podrá compartir y descargar el reporte de paradas.

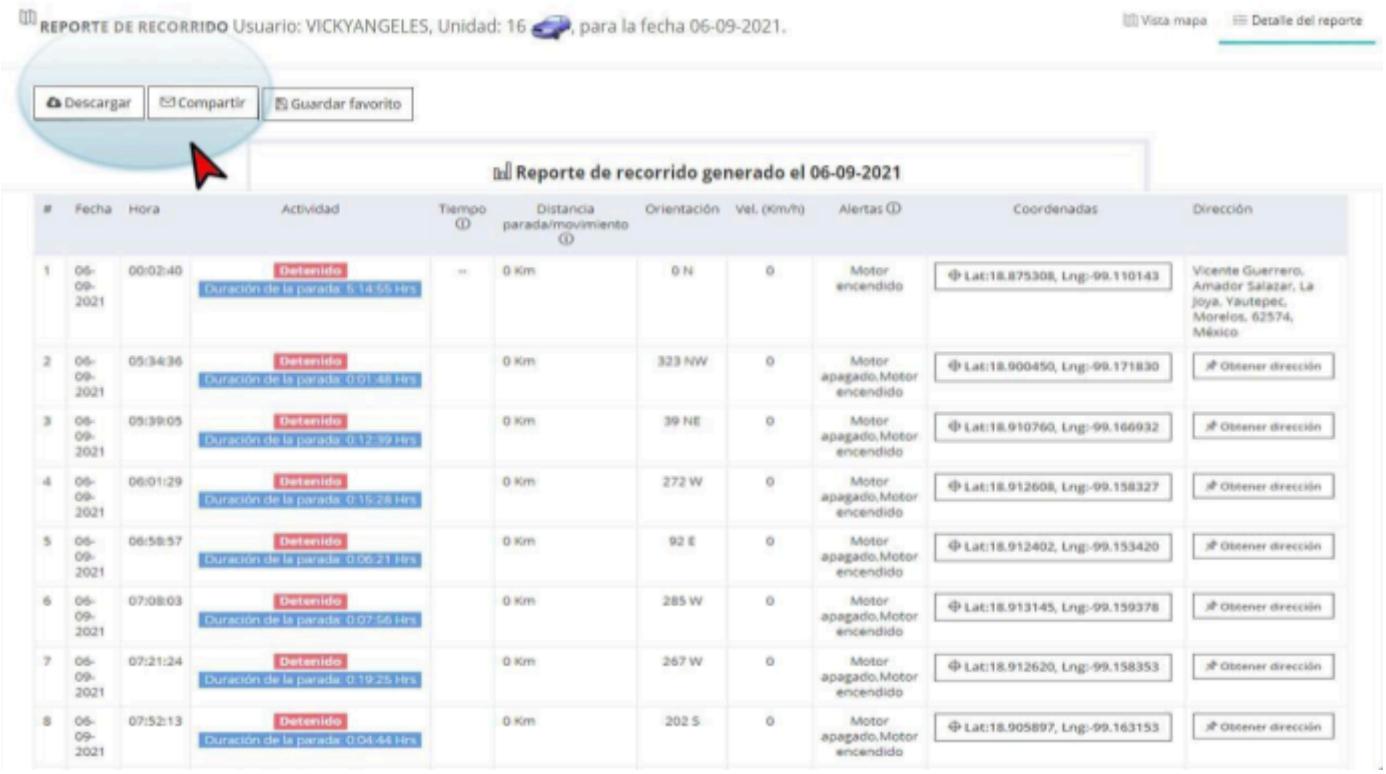

#	Fecha	Hora	Actividad	Tiempo	Distancia parada/movimiento	Orientación	Vel. (Km/h)	Alertas	Coordenadas	Dirección
1	06-09-2021	00:02:40	Detenido Duración de la parada: 6:14:55 Hrs	--	0 Km	0 N	0	Motor encendido	Lat:18.875308, Lng:-99.110143	Vicente Guerrero, Amador Salazar, La Joya, Yautepec, Morelos, 62574, México
2	06-09-2021	05:34:36	Detenido Duración de la parada: 0:01:48 Hrs		0 Km	323 NW	0	Motor apagado,Motor encendido	Lat:18.900450, Lng:-99.171830	Obtener dirección
3	06-09-2021	05:39:05	Detenido Duración de la parada: 0:12:39 Hrs		0 Km	39 NE	0	Motor apagado,Motor encendido	Lat:18.910760, Lng:-99.166932	Obtener dirección
4	06-09-2021	06:01:29	Detenido Duración de la parada: 0:15:28 Hrs		0 Km	272 W	0	Motor apagado,Motor encendido	Lat:18.912608, Lng:-99.158327	Obtener dirección
5	06-09-2021	06:58:57	Detenido Duración de la parada: 0:06:21 Hrs		0 Km	92 E	0	Motor apagado,Motor encendido	Lat:18.912402, Lng:-99.153420	Obtener dirección
6	06-09-2021	07:08:03	Detenido Duración de la parada: 0:07:56 Hrs		0 Km	285 W	0	Motor apagado,Motor encendido	Lat:18.913145, Lng:-99.159378	Obtener dirección
7	06-09-2021	07:21:24	Detenido Duración de la parada: 0:19:25 Hrs		0 Km	267 W	0	Motor apagado,Motor encendido	Lat:18.912620, Lng:-99.158353	Obtener dirección
8	06-09-2021	07:52:13	Detenido Duración de la parada: 0:04:44 Hrs		0 Km	202 S	0	Motor apagado,Motor encendido	Lat:18.905897, Lng:-99.163153	Obtener dirección

CARCITY GPS

32 INNOVACIÓN AÑOS

Facilidades de pago

Instalamos en toda la republica

800 3332489 - 7773158032 (30 lineas)

www.carcity.com.mx